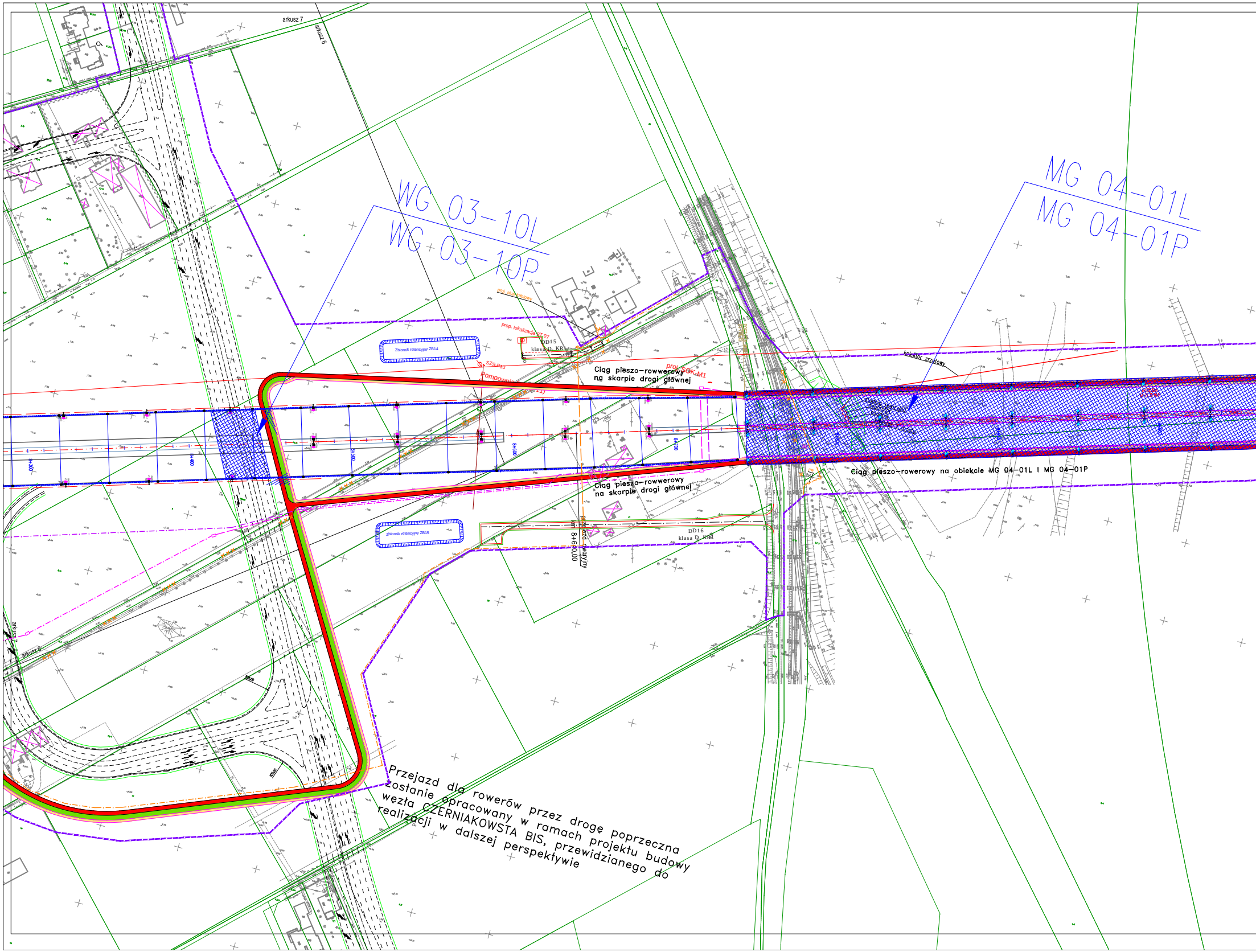
arkusz 7
arkusz 6
WG 03-10L
WG 03-10P
MG 04-01L
MG 04-01P
Zbiornik retencyjny ZB14
Zbiornik retencyjny ZB15
DD15
klasa D, KR1
DD16
klasa D, KR1
Ciąg pieszo-rowerowy na skarpie drogi głównej
Ciąg pieszo-rowerowy na skarpie drogi głównej
Ciąg pieszo-rowerowy na obiekcie MG 04-01L i MG 04-01P
kolektor zrzutowy
przejazd awaryjny
km 8+680,00
8+300
8+400
8+500
8+600
8+700
Przejazd dla rowerów przez drogę poprzeczną zostanie opracowany w ramach projektu budowy węzła CZERNIAKOWSTA BIS, przewidzianego do realizacji w dalszej perspektywie

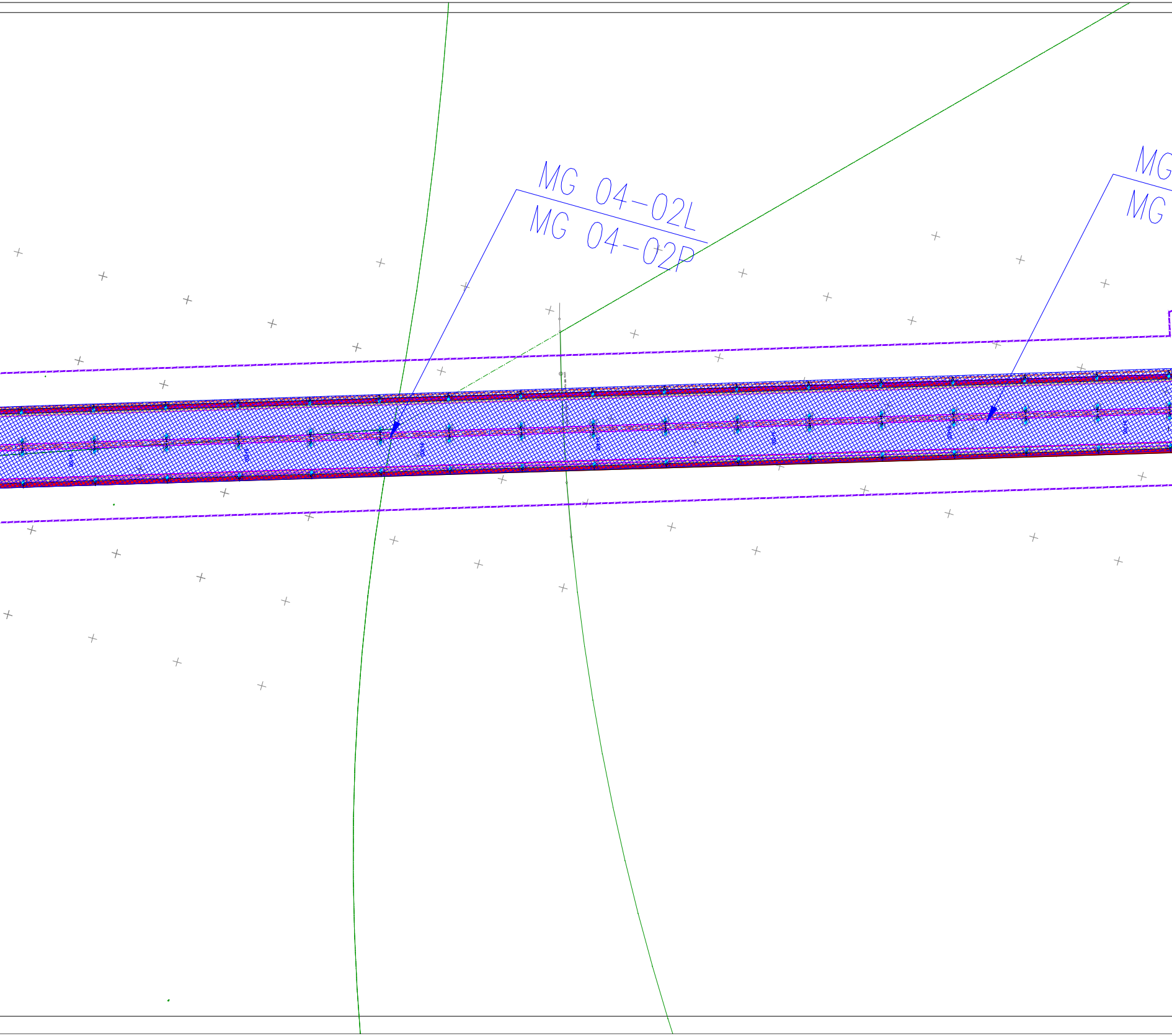
MG 04-02L
MG 04-02P
MG
MG

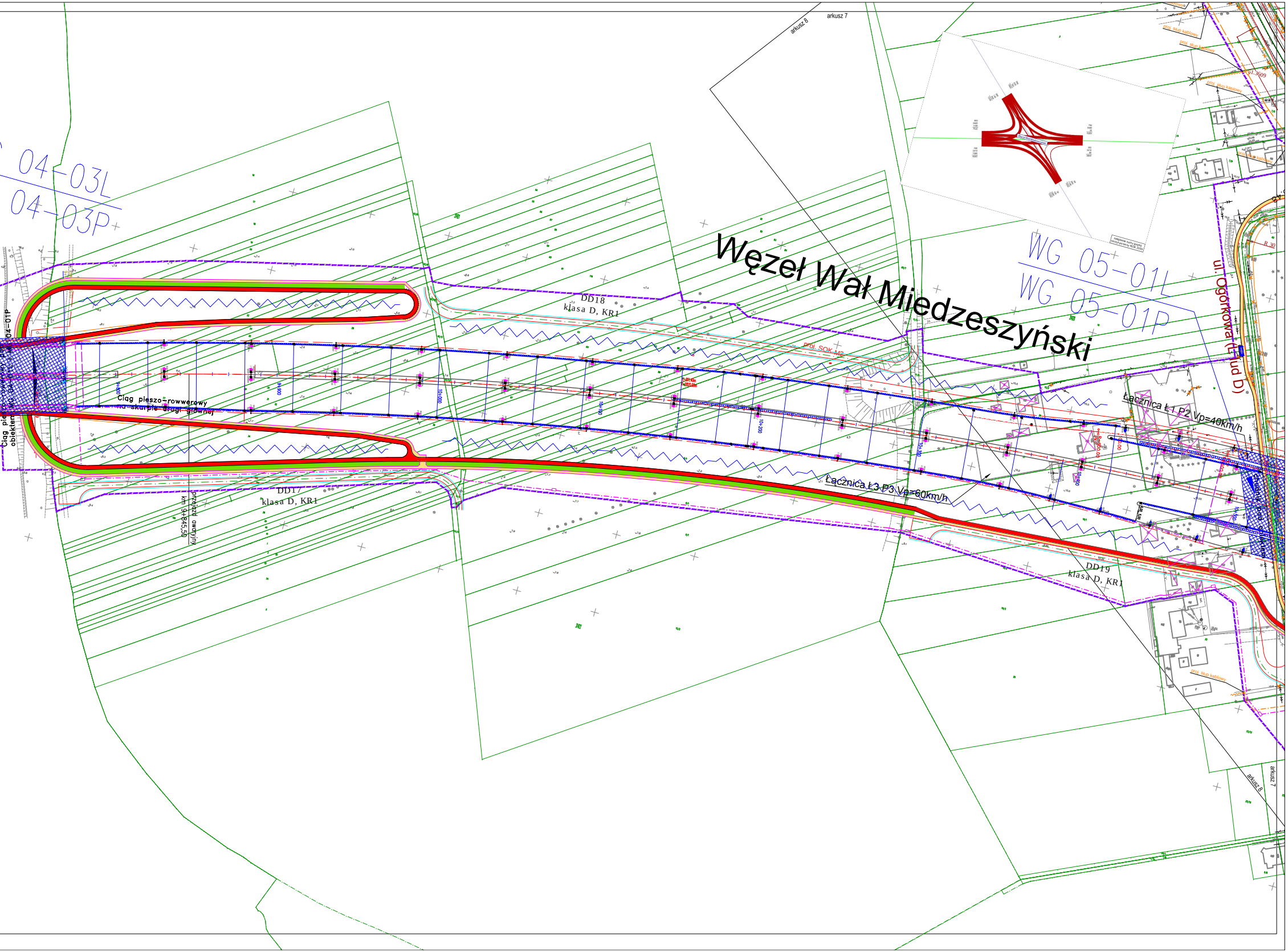
arkusz 8
arkusz 7
04-03L
04-03P
Węzeł Wał Miedzeszyński
WG 05-01L
WG 05-01P
ul. Ogórkowa (L lud D)
proj. słup kablowy
proj. słup kablowy
proj. słup kablowy
proj. słup kablowy
proj. słup kablowy
Dł.3609
R 30
DD18
klasa D, KR1
DD17
klasa D, KR1
DD19
klasa D, KR1
proj. SOK M2
Ciąg pieszo-rowwerowy
na skarpie drogi głównej
przejazd awaryjny
km 9+845,50
04-01P
Ciąg pie
obiektem
9+800
9+900
10+000
10+100
10+200
10+300
10+400
10+500
Łącznica Ł1 P2 Vp=40km/h
Łącznica Ł3 P3 Vp=60km/h
arkusz 8
arkusz 7

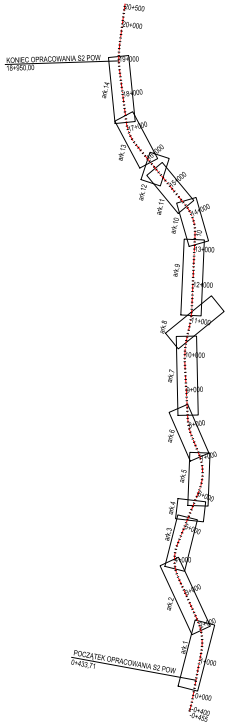
20+500
20+000
KONIEC OPRACOWANIA S2 POW
18+950,00
19+000
ark.14
18+000
17+000
ark.13
16+000
ark.12
15+000
ark.11
14+000
ark.10
13+000
ark.9
12+000
11+000
ark.8
10+000
ark.7
9+000
8+000
ark.6
ark.5
ark.4
ark.3
ark.2
ark.1
POCZĄTEK OPRACOWANIA S2 POW
0+433,71
1+000
0+000
-0+400
-0+455

Rewizja	Zmiana	Data	Podpis

Zamawiający

Generalna Dyrekcja Dróg Krajowych i Autostrad
ul. Mińska 25
03-808 Warszawa

Jednostka projektowa — ***Konsorcjum firm***

Lider

ARCADIS Sp. z o.o.
Ul. Puławska 182
02-670 Warszawa
tel: 22-203-20-00
fax: 22-203-20-05

Partner

MOSTY KATOWICE Sp. z o.o.
ul. Rolna 12
40-555 Katowice
tel: 32 603 34 00
fax: 32 603 34 12

Podwykonawca mianowany

DHV POLSKA Sp. z o.o.
ul. Domaniewska 41
02-672 Warszawa
tel: 22-606-28-02
fax:22-606-28-03

Stadium : Koncepcja programowa

Zadanie
POŁUDNIOWA OBWODNICA WARSZAWY
NA ODCINKU OD WĘZŁA "PUŁAWSKA" DO WĘZŁA "LUBELSKA"-
KONCEPCJA PROGRAMOWA

Nr tomu 03/01

Temat opracowania
Projekt drogowy
Materiały do opinii

Branża : DR
Biuro : ARC

Tytuł rysunku
Plan zagospodarowania terenu

Stanowisko	*Imię i nazwisko*	*Nr upraw.*	*Podpis*
Główny Projektant	inż. Andrzej Berliński	36/72	
Projektant	mgr inż. Krzysztof Krakowiak inż. Marcin Różycki	St 221/82 MAZ/0392/POOD/06	
Opracował	mgr inż. Wojciech Giemza mgr inż. Michał Szczerbatko		
Sprawdzający	mgr inż. Jerzy Kaczmarek	KBU 1a-2126/989/66	

Nr. archiwalny	*Data opracowania*	*Skala*	*Nr rys*	*Arkusz*
PL0105.000010	12.2012	1:1000	2	7/14